
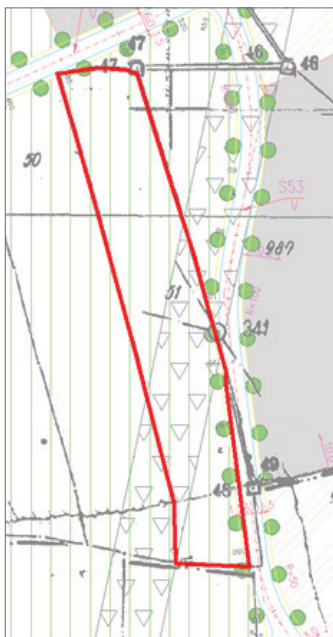
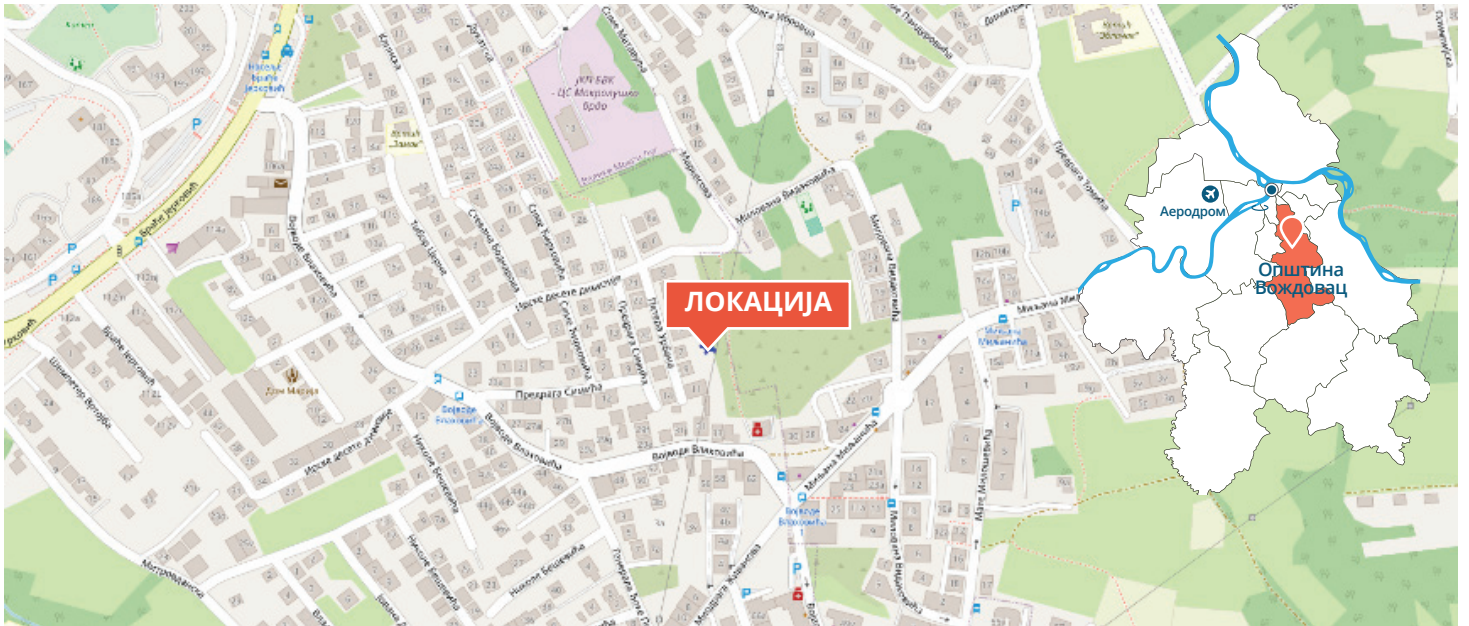




ПАДИНА, КП 51/1 КО КУМОДРАЖ

ОПШТИНА ВОЖДОВАЦ



— ЗОНА ГРАЂЕЊА
— ГРАНИЦА ПАРЦЕЛЕ

АНАЛИЗА ЛОКАЦИЈЕ

КАТАСТАРСКА ПАРЦЕЛА

51/1 КО Кумодраж

ПЛАНИРАНА НАМЕНА

Остало грађевинско земљиште, Зона А - индивидуално становање. Део парцеле се налази у заштитној зони далековода, зона А2 у којој није дозвољена изградња нових објеката.

ПЛАНСКИ ОСНОВ

План детаљне регулације четири месне заједнице општина Звездара и Вождовац, насеље „Падина“, („Службени лист града Београда“, бр. 14/05).

УРБАНИСТИЧКИ ПАРАМЕТРИ

ИНДЕКС ИЗГРАЂЕНОСТИ

1.2

СТЕПЕН ЗАУЗЕТОСТИ

65%

СПРАТНОСТ

П+2+Пк

ПОВРШИНА
ПАРЦЕЛЕ

3.843m²

ОРИЈЕНТАЦИОНА
БРГП

4.611m²